

Punti di Interesse

Vetta



Inizio sentiero



Vetta minore



Fine sentiero



Fontanile



Punto di via



Rifugio



Centro inform. del Parco



Area attrezzata



Ponte



Parcheggio




Generico



Ingresso del Parco



Avvistamento fauna



Punto panoramico



Idrografia

Fiume



Lago



Torrente



Lago periodico



Corso d'acqua minore




Toponimo idrografico



Varie

Radura



Comune del Parco



Curve di livello




Centro abitato




Canale - Vallone



Toponimo



Confine del Parco



Sentieristica

Sentieri del Parco non rilevati



Sentieri del Parco rilevamento GPS



Altri sentieri rilevamento GPS



Viabilità

Ferrovia



Autostrada



Strada statale



Strada regionale



Strada provinciale



Strada secondaria



Strada sterrata

